

4^{ième} Comité de suivi

Site Natura 2000 Gaves de Pau et de Cauterets (et gorges de Cauterets)

Mardi 3 juillet 2012





PLAN

1. Etat d'avancement du projet de révision du périmètre du site Natura 2000
2. Point sur les actions mises en œuvre
3. Etat d'avancement de l'étude de la dynamique fluviale du gave de Pau
4. Questions diverses



PLAN

1. Etat d'avancement du projet de révision du périmètre du site Natura 2000
2. Point sur les actions mises en œuvre
3. Etat d'avancement de l'étude de la dynamique fluviale du gave de Pau
4. Questions diverses

1. Etat d'avancement de la modification du périmètre du site

- ❖ La démarche a débuté en 2009
- ❖ Entre 2009 et 2010, consultation des élus concernés par la modification du périmètre → remarques
- ❖ Tous les éléments (note, liste communes et EPCI, données cartographiques, FSD) ont été transmis à la DDT à l'été 2011
- ❖ avril 2012: 2^{ème} liste locale régime d'EI Natura 2000



❖ Juin – Juillet 2012 : La DDT rassemble les pièces nécessaires pour finaliser le dossier

- ❖ La procédure de consultation officielle devrait être lancée par le préfet en juillet 2012. Les communes et EPCI ont 2 mois pour donner leur avis.





PLAN

1. Etat d'avancement du projet de révision du périmètre du site Natura 2000
2. Point sur les actions mises en œuvre
3. Etat d'avancement de l'étude de la dynamique fluviale du gave de Pau
4. Questions diverses

2. 1. Projet MAET



Fiches action GH15 et AN04 : élaboration et animation d'un projet MAET

Priorité 1

Maître d'ouvrage = SMDRA

Prestataire : Chambre d'Agriculture des Hautes-Pyrénées

Objectif : inciter les exploitants agricoles à s'engager dans des mesures environnementales visant à maintenir, voire améliorer les pratiques favorables aux habitats et espèces existants

Moyens : engagements volontaires qui font l'objet d'un contrat entre l'agriculteur et l'Etat d'une durée de 5 ans, avec une rémunération annuelle (aides financières de l'Etat et de l'Europe)

Bilan de la campagne d'animation de 2011



➤ **21 agriculteurs engagés**

➤ Surface totale engagée : 186.32 ha, soit 32 % de la surface agricole utile du périmètre

+ 5627 mètres linéaires (haies)

+ 30 arbres

➤ Mobilisant 53 409.63 € par an soit 267 498.15 € pour les 5 ans

➡ campagne 2011 très satisfaisante


➡ reste un potentiel d'exploitants susceptibles de s'engager

2. 1. Projet MAET



Campagne d'animation de 2012

- **Objectif** : répondre aux attentes des exploitants :
 - hésitants en 2011
 - intéressés par la mesure « Reconversion de terres arables en prairies » et qui, pour des raisons de calendrier, n'ont pu s'engager en 2011
- Projet MAET 2012 déposé à la DDT par la Chambre d'Agriculture fin 2011
- Consultation par le SMDRA (jusqu'au 10 janvier 2012)
 - Chambre d'agriculture retenue



2. 1. Projet MAET



Campagne d'animation de 2012

- Demande de subvention déposée en mars 2012 à la DDT
- Comité régional de programmation FEADER 2 juillet 2012
- Dépôt des dossiers individuels de demande d'aide pour le 15 mai 2012 à la DDT
- **5 exploitants engagés**
- 28.25 ha et 2513 ml engagés
- somme annuelle : 13 655.55 €



Campagne d'animation de 2012

Milieux	MESURES	Nombre d'unité*
PRAIRIES	Gestion Extensive des prairies avec limitation de fertilisation azotée à 65U/ha/an	3.87 ha
	Gestion Extensive des prairies avec limitation de fertilisation azotée à 65U/ha/an et Retard de fauche	22.81 ha
	Remise en état des prairies humides après inondation avec Fertilisation azotée limitée à 65U/ha/an	1.11 ha
	Reconversion de terres arables en prairies avec limitation de fertilisation azotée à 65U/ha/an	0.46 ha
LINEAIRE	Entretien annuel de fossés et rigoles de drainage et d'irrigation	2513 m

2. 2. Formation des acteurs locaux sur les espèces invasives



Action C104 : Organiser des formations pour les acteurs locaux

Formation espèces invasives :

Prendre en compte les espèces envahissantes dans la gestion et l'aménagement des cours d'eau

Objectif : Etre capable de travailler sur l'espace rivière en prenant en compte les espèces envahissantes pour limiter leur propagation

Acteurs locaux concernés:

- agents communaux s'occupant de l'entretien à proximité des cours d'eau
- techniciens rivière des brigades vertes

2. 2. Formation des acteurs locaux sur les espèces invasives



Nombres de participants possibles : 25 ; attendus : 15

Formation portée par ADASEA de Midi Pyrénées

Durée : 1.5 jour

Partie théorique et partie terrain

Suite à donner:

- proposer la formation aux acteurs locaux concernés
- fixer une date : autour de la rentrée 2012

2. 3. Education à l'environnement



→ CI06 Education à l'environnement

- courrier envoyé début juin 2011 aux 26 écoles (communes du site natura) pour leur proposer des interventions sur la loutre et l'eau à la rentrée 2011
- 3 interventions scolaires sur la loutre réalisées en avril et mai 2012, à l'aide de supports audiovisuels

Ecoles concernées :

- Ecole primaire d'Ayzac-ost et Agos (2 classes)
- Maternelle de Lau-Balagnas
- Ecole primaire Lapacca de Lourdes (2 classes)



2. 3. Education à l'environnement



➤ découverte de son milieu de vie lors d'une sortie terrain au bord du Gave de Pau.

➤ sentier « les mots du gave », Argeles




2. 3. Education à l'environnement



➤ découverte de son milieu de vie lors d'une sortie terrain au bord du Gave de Pau.

- recherche d'indices de présence de la loutre
- notion de chaîne alimentaire



DIVERS

➤ Actions d'information et de communication

Exposition Natura 2000 en Vallées des Gaves est disponible depuis l'été 2011

Date	Lieu
2011	
18 au 30 juillet	Porte des Vallées à Agos-Vidalos
8 aout au 8 sept	SMDRA
4 au 14 oct	Mairie d'Esquièze-Sère
19 oct au 25 nov	communauté de communes de la Vallée de St Savin
28 nov au 3 janv	communauté de communes du val d'Azun
2012	
janvier	Lycée Marie-Curie Tarbes
avril	maison du Parc National des Pyrénées (PNP) de Cauterets
mai	bibliothèque de Cauterets
juin	maison du PNP à Luz
juillet	maison du PNP à Gavarnie
aout	maison du PNP à Tarbes
septembre	maison du PNP à Arrens Marsous



DIVERS



Evolution du régime d'évaluation des incidences Natura 2000

✓ Arrêté préfectoral du 24 avril 2012 fixe la 2de liste locale

✓ formulaires simplifiés
pour les petits projets et les
manifestations sportives

✓ animatrices N2000
en vallée des gaves :
**projet de
communication**

The screenshot shows the website for 'Natura 2000 en Vallées des Gaves'. At the top, there is a search bar and navigation buttons: 'Découvrir Natura 2000', 'Natura 2000 en Vallées des Gaves', and 'En savoir plus...'. The main banner features a landscape photo of a river flowing through a green valley with the text 'Natura 2000 en Vallées des Gaves'. Below the banner, there are two columns. The left column, titled 'Dernières actualités', contains news about simplified forms for Natura 2000 evaluations and an exhibition. The right column, titled 'Accueil', includes a warning about browser compatibility (Mozilla Firefox) and information about the 22 Natura 2000 sites in the Haute-Pyrénées department, including 14 ZSCs and 1 ZPS (Cirque de Gavarnie).

Chercher dans ce site :

Découvrir Natura 2000 Natura 2000 en Vallées des Gaves En savoir plus...

Natura 2000 en Vallées des Gaves

Dernières actualités

Formulaires simplifiés pour les évaluations des incidences Natura 2000
28/11/2011
La réalisation de petits projets ou de manifestations sportives peut nécessiter une évaluation des incidences Natura...

L'exposition itinérante de 21 panneaux est enfin disponible. 01/08/2011
Son inauguration a eu lieu le

Accueil


Voir Éditer Dupliquer

Attention, ce site est optimisé pour Mozilla Firefox.
Sous Internet Explorer, certaines fonctionnalités ne seront pas disponibles.
Pour télécharger Mozilla Firefox, cliquer [ici](#)

Bonne visite !

Sur les 22 sites NATURA 2000 du département des Hautes-Pyrénées, les Vallées des Gaves en comptent 14 : 13 Zones Spéciales de Conservation (ZSC), et 1 Zone de Protection Spéciale (ZPS) : le Cirque de Gavarnie.

En accord avec l'Etat, les acteurs locaux ont donc décidé de lancer en 2009 une démarche



PLAN

1. Etat d'avancement du projet de révision du périmètre du site Natura 2000
2. Les actions mises en œuvre
3. Etat d'avancement de l'étude de la dynamique fluviale du gave de Pau
4. Questions diverses

3. Etat d'avancement de l'étude de la dynamique fluviale



➤ Objectif :

comprendre le fonctionnement dynamique des gaves afin de mettre en œuvre des actions de gestion (Natura 2000 et Contrat de Rivière) qui prennent en compte :

l'évolution dynamique des milieux mais aussi de la rivière (logique amont/aval, mobilité latérale, enfouissement du lit, inondabilité, transport solide...)

↪ **efficacité des actions dans le temps**

➤ Calendrier:

3. Etat d'avancement de l'étude de la dynamique fluviale



➤ Calendrier :

Phase 1 : Etat des lieux et diagnostic

juin 2011- avril 2012



Phase 2 : Définition d'une stratégie de gestion

avril 2012 –début juillet 2012



**Concertation avec les acteurs locaux,
Partage du diagnostic,
Hiérarchisation des enjeux,
Définition des objectifs opérationnels.**

**Présentation du bilan
de la concertation**

3. Etat d'avancement de l'étude de la dynamique fluviale



Phase 3 : Définition d'un espace et des règles de gestion
aout 2012 – septembre/octobre 2012

Concertation avec les élus
Définition d'un espace et des règles de gestion
Groupes de travail

Présentation de l'espace et des règles de gestion

Phase 4 : Elaboration d'un programme pluriannuel de gestion
octobre 2012 – novembre 2012

3. Etat d'avancement de l'étude de la dynamique fluviale



> GEODIAG
M. Beaufrère



PLAN

1. Etat d'avancement du projet de révision du périmètre du site Natura 2000
2. Les actions mises en œuvre
3. Etat d'avancement de l'étude de la dynamique fluviale du gave de Pau
4. Questions diverses



Merci de votre attention...